

COMUNA CREVEDIA, JUDEȚUL DÂMBOVIȚA



Tel: 0245-241840

Fax: 0245-241840

e-mail: primarie@primariacrevedia.ro

Nr. 15961 / 04.10.2024

ANUNT

PETRE FLORIN, Primarul Comunei Crevedia, județ Dâmbovița, în conformitate cu prevederile Legii nr. 52/2003 privind transparența decizională în administrația publică, republicată

Începând cu data de 04.10.2024, la Avizierul din incinta Primăriei comunei Crevedia, Dâmbovița, sunt afișate, potrivit Legii, următoarele documente:

Proiectul de Hotărâre nr.113/04.10.2024 pentru modificarea HCL nr.99 din 26.09.2024, respectiv anexa 1 privind aprobarea completării Inventarului bunurilor imobile care alcatuiesc domeniul privat al comunei Crevedia


Până la data de 15.10.2024, la Registratura Primăriei Crevedia, Dâmbovița, cei interesați pot depune în scris recomandări, sugestii și opinii privind proiectul de act normativ supus dezbaterii publice.

Informații suplimentare pot fi solicitate la compartimentul relații cu publicul între orele 08.00 - 16.00 și prin telefon/fax 0245-241840.

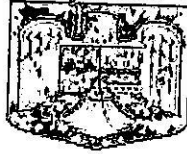
Cei interesați pot solicita în scris și pot primi copii contra cost de pe aceste acte care pot fi studiate și pe site-ul Primăriei comunei Crevedia, Dâmbovița la adresa primarie@primariacrevedia.ro.

PRIMAR,

PETRE FLORIN



Comuna Crevedia, judetul Dambovita



Tel: 0245-241840

Fax: 0245-241840

e-mail: primarie@primariacrevedia.ro

PROIECT DE HOTARARE

Nr. 113 / 04.10.2024

pentru modificarea HCL nr.99/26.09.2024, respectiv anexa 1 privind aprobarea completarii Inventarului bunurilor imobile care alcătuiesc domeniul privat al comunei Crevedia

Primarul comunei Crevedia, judetul Dambovita –domnul PETRE FLORIN;

Având in vedere:

- HCL nr.99/26.09.2024 privind aprobarea completarii Inventarului bunurilor imobile care alcătuiesc domeniul privat al comunei Crevedia ;
- Referatul înaintat de către doamna Ciocănișteanu Elena - consilier in cadrul aparatului de specialitate al primarului comunei Crevedia, înregistrat sub numarul 15.878/03/10.2024 prin care aduce la cunostinta eroarea strecurata in cuprinsul anexei 1 de la HCL nr. 99/26.09.2024 în șensul ca DS 158 Crevedia Darza face parte din domeniul public al localitatii conform HCL nr.15/22.07.1999.;

--Art. 552, art. 553, art. 555 și următoarele din Legea nr. 287/2009 privind codul civil, republicată, cu modificările și completările ulterioare;

- HG nr.392/2020 privind aprobarea normelor tehnice pentru întocmirea inventarului bunurilor care alcătuiesc domeniul public și privat al comunelor, al oraselor, al municipiilor și judetelor;

În temeiul dispozițiilor art.129 alin. (2) lit. c), alin.6 lit.b, art. 139 alin. (3) lit.g, art. art.196 alin. (1) lit. a), art. 197 , art. 243 alin. (1) lit.a) din O.U.G. nr. 57/2019, privind codul administrativ, cu modificările și completările ulterioare;


PROPUNE:

Art.1.(1) Se propune modificarea HCL nr.99/26.09.2024 ,respectiv anexa 1– privind aprobarea completarii Inventarului bunurilor imobile care alcătuiesc domeniul privat al comunei Crevedia, in sensul excluderii pozitiiilor 74,75,76 ,81 și 90 .

(2).Anexa se va renumera și este parte din prezentul proiect de hotarare.


Inițiator,
Primar

☞ ...



Contrasemnează,

Secretar general
☞
jr. Stancu Virgin



ANEXA LA H.C.L. nr. _____/_____2024
COMPLETĂRI ALE INVENTARULUI DOMENIULUI PRIVAT AL COMUNEI CREVEDIA

Nr. Crt.	Poz. Inreg	Codul de clasificare	Denumirea bunului	HCL prin care s-a inclus in domeniul privat	Elemente de identificare	Anul dobândirii	Valoarea de inventar	Situația juridică, actuală / Denumire act de proprietate sau alte acte doveditoare	Observații
72.		1.3.7.1.	Teren intravilan arabil Tarla 7, Parcela 293/1 Satul Manastirea	HCL nr. _____ din _____2024	Suprafața de 491 mp.- avand N. -Petre Gheorghe Petre Maroara E.-Goajiga Stefan -nr. Cad. 73172 V.-Erosleanu Iulian S.-Ds 128/1-str. Serbanesilor Nr.cad.88101	2024	-	Art. 6 din Legea nr. 18/1991; O.G. 43/1997;	
73.		1.3.7.1.	Teren intravilan arabil Tarla 55, Satul Crevedia	HCL nr. 55 din 30.09.2005	Suprafața de 678 mp.- avand N.-Drum exploatare E.-De 6646/17 V.- De 464/1/5 S.- Mitroi Sergiu Post Transformare	2005	-	Art. 6 din Legea nr. 18/1991; O.G. 43/1997;	
74		1.3.7.1.	DS 158/1-denumit si str. Tineretului, sat.Dârza	HCL nr. _____/_____2024	Suprafața de 1856 mp. Lungime- 419 m Pleaca din HC 474- sat.Dârza (T.57), pana la Ds 158/2 (primul podet)	2024		Art. 6 din Legea nr. 18/1991; O.G. 43/1997;	
75		1.3.7.1.	DS 158/3-denumit si str. Gospodarului, sat. Dârza	HCL nr. _____/_____2024	Suprafața de 1922 mp. Lungime- 376 m Pleaca din HC 474- sat.Dârza (T.57), pana la Ds 158/2 (strada Păsăilă)	2024		Art. 6 din Legea nr. 18/1991; O.G. 43/1997;	
76		1.3.7.1.	DS 453/5 -denumit si str. Lumini, sat.Dârza	HCL nr. _____/_____2024	Suprafața de 2985 mp. Lungime- 225 m Pleaca din DC 158 - str.Școlii , pana la Ds 453/6, str. Macului- nr. Cad.88098 (din tarla 56)	2024		Art. 6 din Legea nr. 18/1991; O.G. 43/1997;	
77		1.3.7.1.	DS 158/3-denumit si str. Muncii, sat.Crevedia	HCL nr. _____/_____2024	Suprafața de 4392 mp. Lungime- 734 m Pleaca din Ds 158/3- str.Gospodarului , pana in	2024		Art. 6 din Legea nr. 18/1991; O.G. 43/1997;	

78	1.3.7.1.	DS 428, denumit si str. Conacului, sat.Crevedia	HCL nr. / 2024	Suprafața de 834 mp. Lungime- 128 m Pleaca din DN 1A- avand nr.cad. 87755 , pana in Rest proprietati	2024	Art. 6 din Legea nr. 18/1991; O.G. 43/1997;	
79	1.3.7.1.	DS 158/2, denumit si str. Strungului, sat.Crevedia	HCL nr. / 2024	Suprafața de 1446 mp. Lungime- 239 m Pleaca din DC 466, str. Dârzei-(podet T.57) pana De 468/l	2024	Art. 6 din Legea nr. 18/1991; O.G. 43/1997;	
80	1.3.7.1.	DS 614/1, denumit si str. Vulpi, sat.Crevedia	HCL nr. / 2024	Suprafața de 3706 mp. Lungime- 247 m Pleaca din DN 1A- avand nr.cad. 87755, pana HIB 613, avand nr.cad 76199 (strada Kronberger)	2024	Art. 6 din Legea nr. 18/1991; O.G. 43/1997;	
81	1.3.7.1.	DS 87, denumit si str. Traian Lalescu, sat.Samurcași	HCL nr. / 2024	Suprafața de 750 mp. Lungime- 139 m Pleaca din str. Traian Lalescu-Ds 296/2, avand nr.cad. 84713, pana HB 615, (strada Apetrei)	2024	Art. 6 din Legea nr. 18/1991; O.G. 43/1997;	
82	1.3.7.1.	DS 309/1, denumit si str. Cimitirului, sat.Samurcași	HCL nr. / 2024	Suprafața de 2373 mp. Lungime- 220 m Pleaca din Ds 512/1, str.Ernest Maftei- avand nr.cad. 84515, pana in De 309/9 (prin spatele cimitirului Samurcași)	2024	Art. 6 din Legea nr. 18/1991; O.G. 43/1997;	
83	1.3.7.1.	DS 51/1, denumit si str. Cazanului, sat.Samurcași	HCL nr. / 2024	Suprafața de 1962 mp. Lungime- 333 m Pleaca din Ds 229, str. Lacul lui Șoabă- avand nr.cad. 84376, pana in rest proprietatii	2024	Art. 6 din Legea nr. 18/1991; O.G. 43/1997;	
84	1.3.7.1.	DS 303/1, denumit si str.Pădurii, sat.Samurcași	HCL nr. / 2024	Suprafața de 3029 mp. Lungime- 650 m Pleaca din DCL 77 A- str. Ernest Maftei, avand nr.cad. 84997, pana in rest	2024	Art. 6 din Legea nr. 18/1991; O.G. 43/1997;	

85	1.3.7.1.	DS 379/2, denumit si str. Colțul Vici, sat.Samurcași	nr. ____/____ 2024 HCL	Suprafața de 2705 mp. Lungime- 267 m Pleaca din Ds 615/1, str. Viei- avand nr.cad. 84171, pana în HC.379	2024	Art. 6 din Legea nr. 18/1991; O.G. 43/1997;	
86	1.3.7.1.	DS 232/2/1, denumit si str. Cărămidiei, sat.Mănăstirea	nr. ____/____ 2024 HCL	Suprafața de 5919 mp. Lungime- 1301 m Pleaca din DN 1A- avand nr.cad. 87755, pana în UAT Buftea, str.Metalurgiei, nr.cad.60609	2024	Art. 6 din Legea nr. 18/1991; O.G. 43/1997;	

Intocmit,
Consilier,
Cîmpeanu Elena

